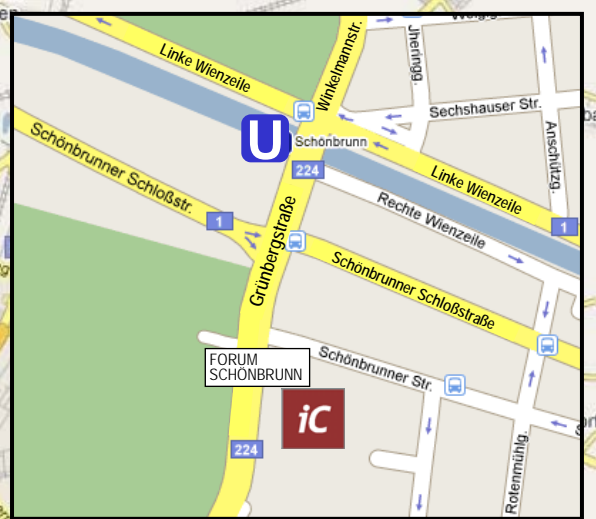
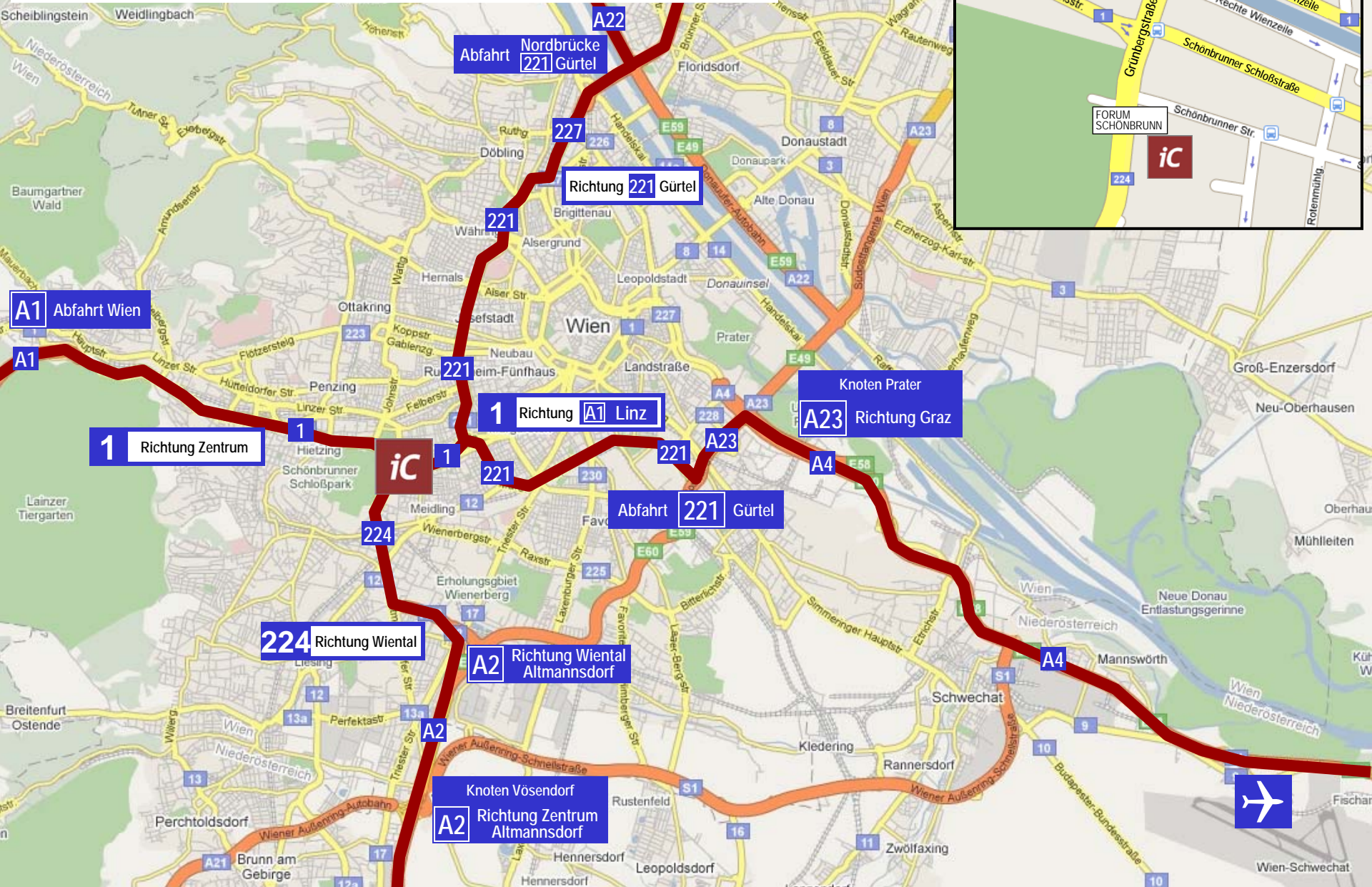


Anfahrtsplan PKW



Anfahrtsplan Öffentlicher Verkehr

Flughafen

- CAT oder S7 bis **Bahnhof Wien Mitte**
- U4** Richtung **U4 Hütteldorf**
- U4** Schönbrunn

Westbahn

- Bahnhof Wien Hütteldorf**
- U4** Richtung **U4 Heiligenstadt**
- U4** Schönbrunn

Westbahnhof

- Bahnhof Wien West**
- U6** Richtung **U6 Siebenhirten**
- Umsteigen **U6 U4 Längenfeldgasse** Richtung **U4 Hütteldorf**
- U4** Schönbrunn

Südbahn

- Bahnhof Wien Meidling**
- U6** Richtung **U6 Floridsdorf**
- Umsteigen **U6 U4 Längenfeldgasse** Richtung **U4 Hütteldorf**
- U4** Schönbrunn

Südbahnhof

- Bahnhof Wien Süd**
- Straßenbahn **18** Richtung Burggasse
- Umsteigen **U4 Margareten Gürtel** Richtung **U4 Hütteldorf**
- U4** Schönbrunn

Bahnhof Wien Hütteldorf

- U4** Hütteldorf

Bahnhof Wien West

- U6** Westbahnhof

Bahnhof Wien Meidling

- U6 U4 Längenfeldgasse**

Bahnhof Wien Meidling

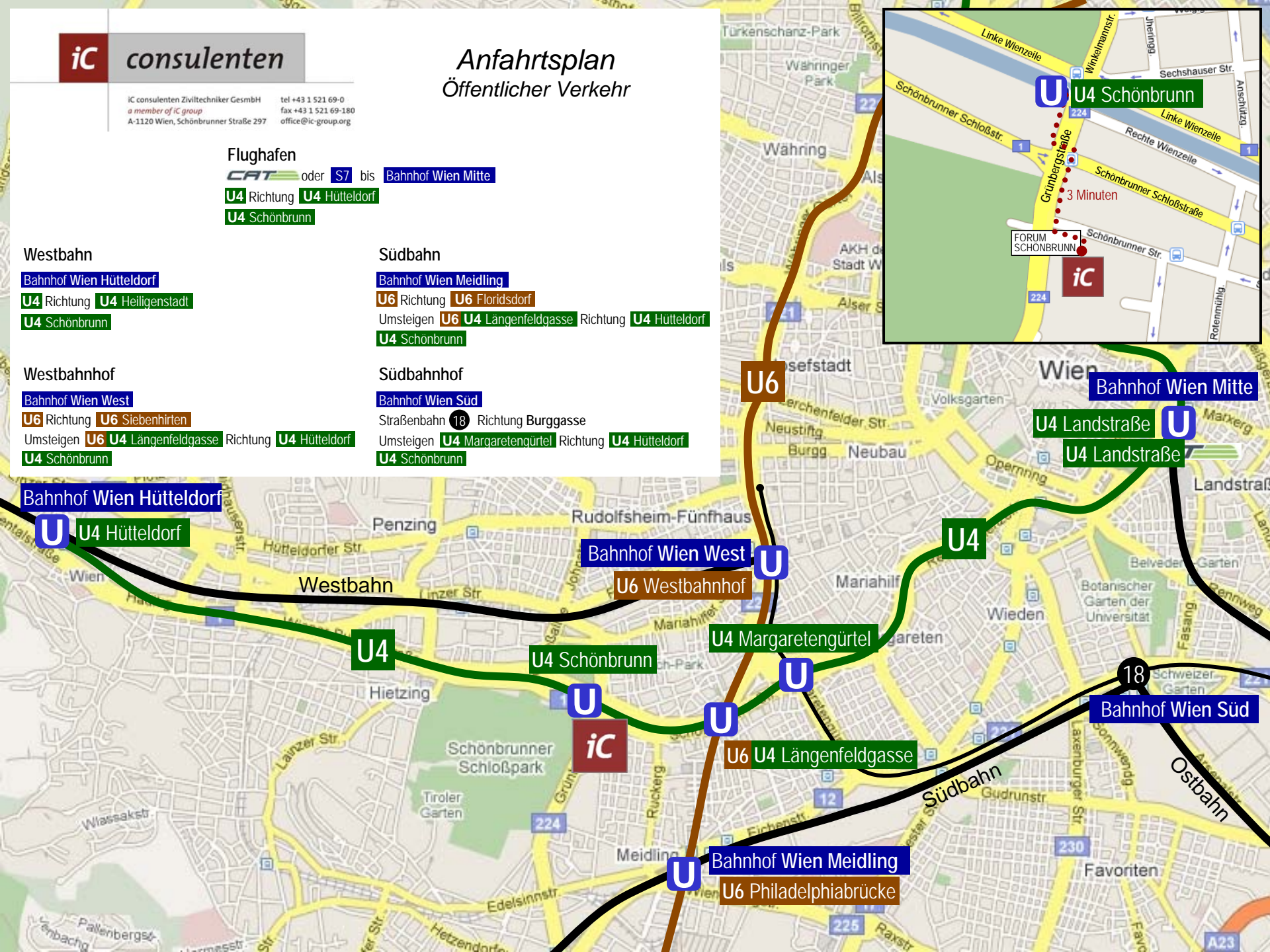
- U6** Philadelphiabrücke

Bahnhof Wien Süd

- 18**

Bahnhof Wien Mitte

- U4** Landstraße
- U4** Landstraße



Zufahrt aus Richtung Westen (A1)

A1 bis Abfahrt Wien

Straße (Kai) folgen (etwa 8 km)

Nach dem Schloss Schönbrunn rechts abbiegen
in die Grünbergstraße

Nächste Kreuzung links abbiegen in die
Schönbrunner Straße

Ankunft bei Schönbrunner Straße 297
(Forum Schönbrunn)

Zufahrt aus Richtung Osten (A4, Flughafen)

Knoten Prater A23 Richtung Graz (A2)

A23 etwa 1 km bis zur nächsten Abfahrt

Abfahrt Gürtel (221) abfahren

Gürtel (221) folgen (etwa 5 km)

Kreuzung Gürtel-Wiental Linke Wienzeile (1) Richtung
Linz (A1) folgen

Linke Wienzeile folgen (etwa 1,5 km)

Abbiegen in Grünbergstraße (224) Richtung Graz (A2)

Nach 300 m links abbiegen in die Schönbrunner Straße
Ankunft bei Schönbrunner Straße 297

(Forum Schönbrunn)

Zufahrt aus Richtung Süden (A2)

Knoten Vösendorf Richtung Altmannsdorf (A2)

Richtung Altmannsdorf – Wiental folgen

Ende der Autobahn rechts Richtung Wiental

Straße (Altmannsdorfer Straße) folgen (etwa 3 km)

Rechts abbiegen in die Schönbrunner Straße

Ankunft bei Schönbrunner Straße 297
(Forum Schönbrunn)

Zufahrt aus Richtung Norden (A21)

Abfahrt Nordbrücke

Richtung Gürtel folgen

Gürtelbrücke

Gürtel folgen (etwa 6 km) bis zur Kreuzung Gürtel-Wiental

Rechts abbiegen Richtung Linz (A1)

Linke Wienzeile folgen (etwa 1,5 km)

Abbiegen in Grünbergstraße (224) Richtung Graz (A2)

Nach 300 m links abbiegen in die Schönbrunner Straße

Ankunft bei Schönbrunner Straße 297
(Forum Schönbrunn)